AREE SOGGETTE A V.P.E.	
STRADE DI ACCESSO DEFINITIVO	
AREE SOGGETTE AD ESPROPRIO	
PIAZZOLE	
PISTA DI LAVORO	
ALLARGAMENTI	🟩
STRADE DI ACCESSO PROVVISORIO	S1
MANUFATTI	
IMPIANTI	
ALLEGATI	ALLEGATO 1

CONFINI AMMINISTRATIVI

DATI CARATTERISTICI

DATI DI COSTRUZIONE

PRESSIONE DI PROGETTO 64.0 bar
PRESSIONE MASSIMA DI ESERCIZIO (MOP) 64.0 bar
GRADO DI UTILIZZAZIONE DICHIARATO f – 0.57
DIAMETRO PREVALENTE = 550 (DN)

REALIZZATO IN CONFORMITA' AL D.M. 17/04/2008
CONFORMITA' AL D.M NUMERO D.M. 17/04/2008
PER MODIFICHE REALIZZATE SUCCESSIVAMENTE

RIVESTIMENTO GIUNTI DI SALDATURA

Fasce Term. C-50 Gasd. A.07.10.02

DATI GENERALI

DN		SP		[UNI-EN]	
DN	550	SP	10.3	[UNI-EN]	880.00 m

LUNGHEZZA TOTALE IMPIANTO 880.00 m.

CONFINI AMMINISTRATIVI

PLANIMETRIA 1:2000

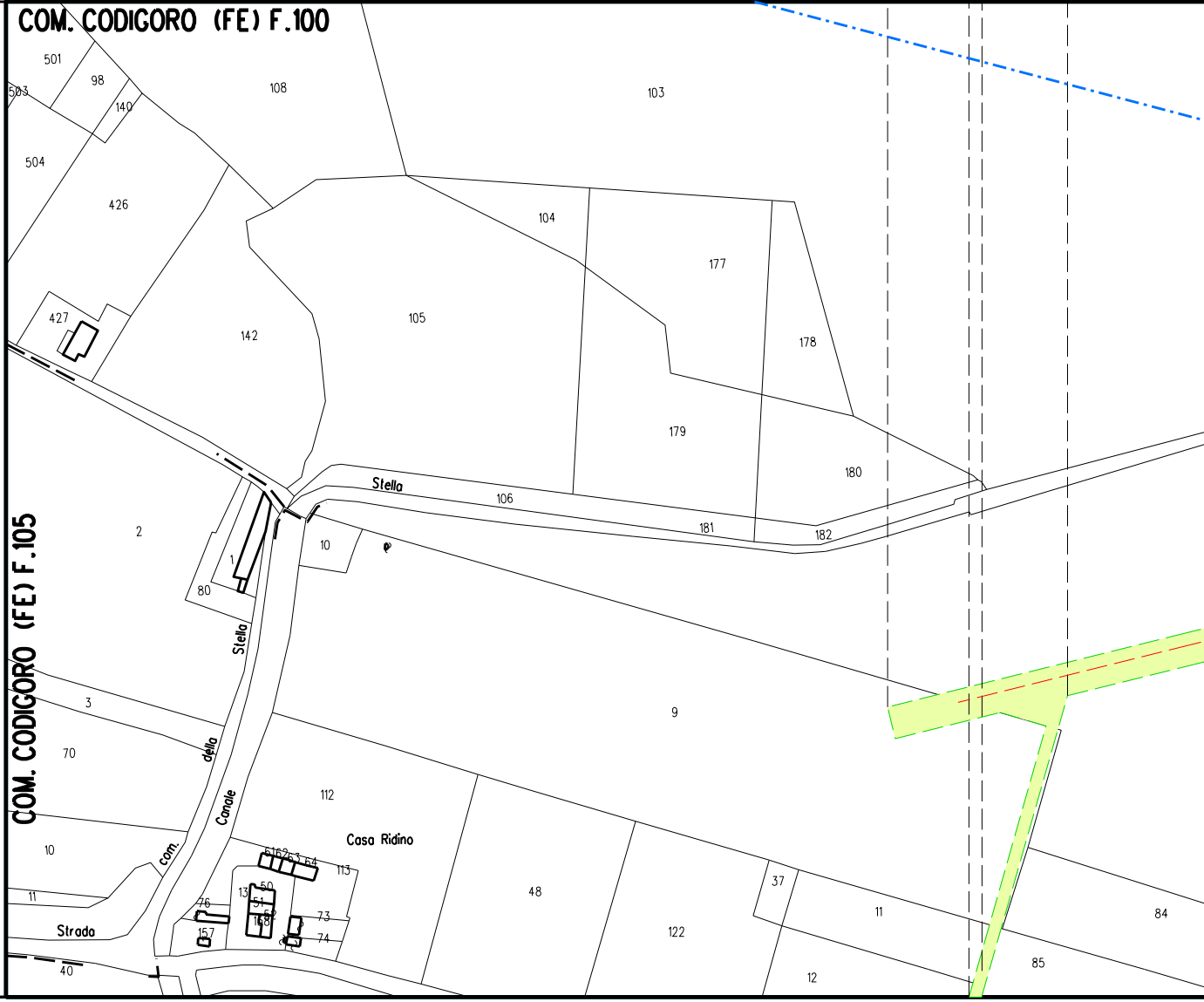
COM. CODIGORO (FE) F.100
COM. CODIGORO (FE) F.105
501
503
98
140
108
103
504
426
104
177
427
142
105
178
179
180
Stella
106
181
182
2
10
1
80
Stella
9
3
70
della
Canale
112
Casa Ridino
10
com.
113
48
37
11
84
11
Strada
76
157
122
85
12
40

A1

S2

ALLEGATO 2

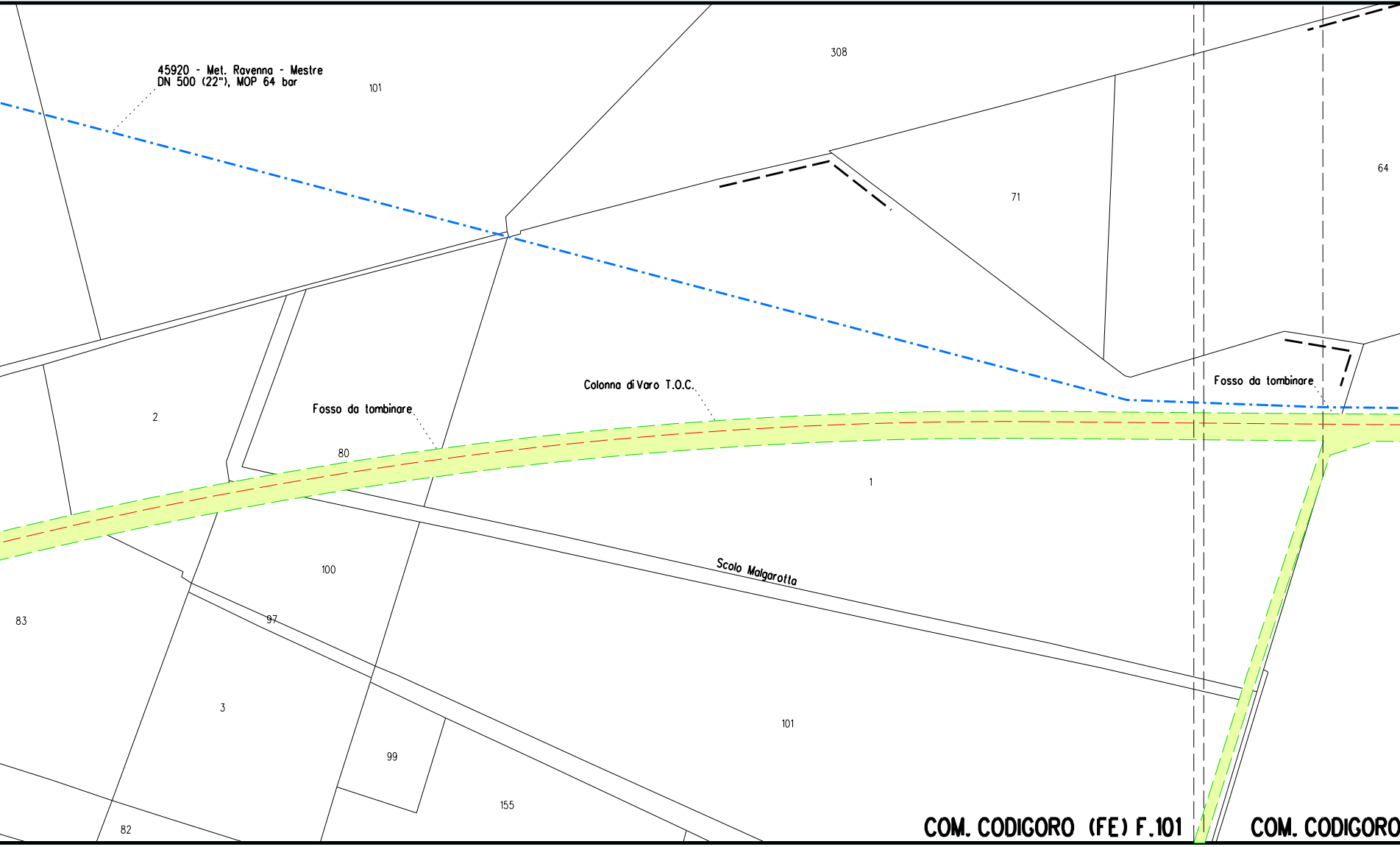
45920 - Met. Ravenna - Mestre
DN 500 (22"), MOP 64 bar
101
308
64
71
Colonna di Varo T.O.C.
Fosso da tombinare
Fosso da tombinare
2
80
1
100
Scolo Malgarotta
83
97
3
101
99
155
82
COM. CODIGORO (FE) F.101
COM. CODIGORO

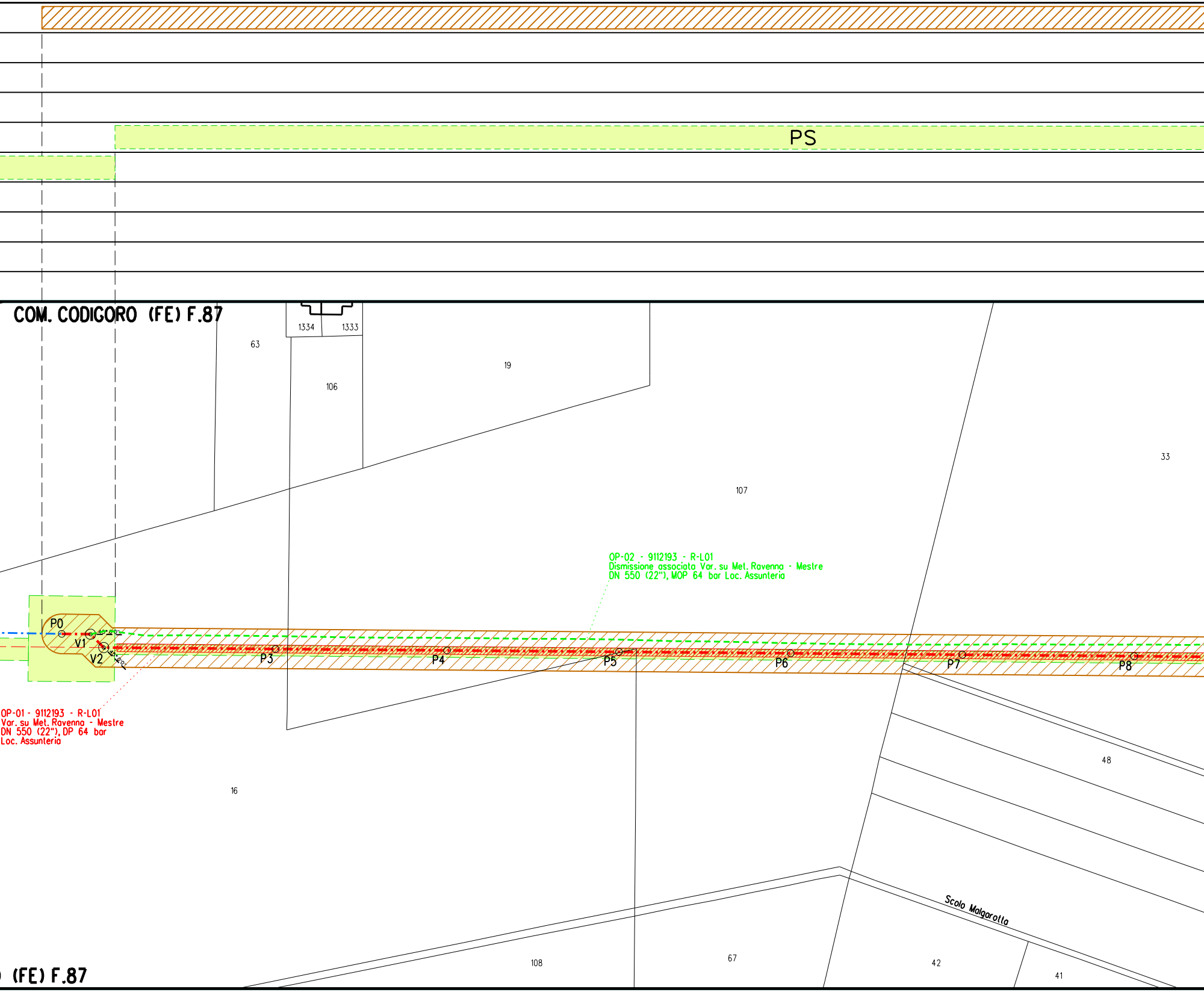
PS
COM. CODIGORO (FE) F.87
1334
1333
63
19
106
107
33
P0
V1
V2
45°0'0"
45°0'0"
P3
P4
P5
P6
P7
P8
16
48
Scolo Malgarotta
108
67
42
41
(FE) F.87

OP-02 - 9112193 - R-L01
Dismissione associata Var. su Met. Ravenna - Mestre
DN 550 (22"), MOP 64 bar Loc. Assunteria

OP-01 - 9112193 - R-L01
Var. su Met. Ravenna - Mestre
DN 550 (22"), DP 64 bar
Loc. Assunteria

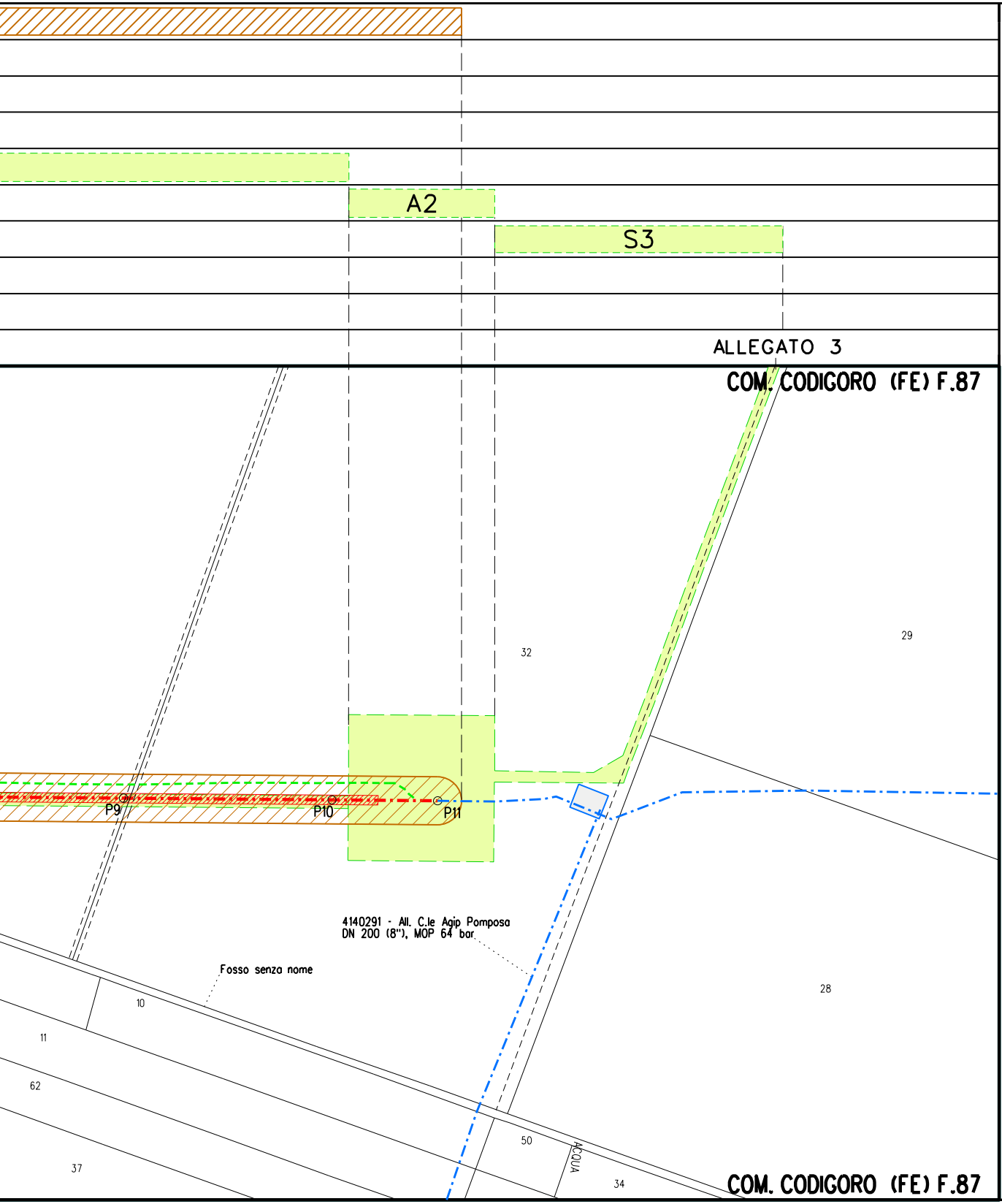
A2
S3
ALLEGATO 3
COM. CODIGORO (FE) F.87
32
29
P9
P10
P11
4140291 - All. C.le Agip Pomposa
DN 200 (8"), MOP 64 bar
Fosso senza nome
10
11
62
37
28
50
ACQUA
34
COM. CODIGORO (FE) F.87

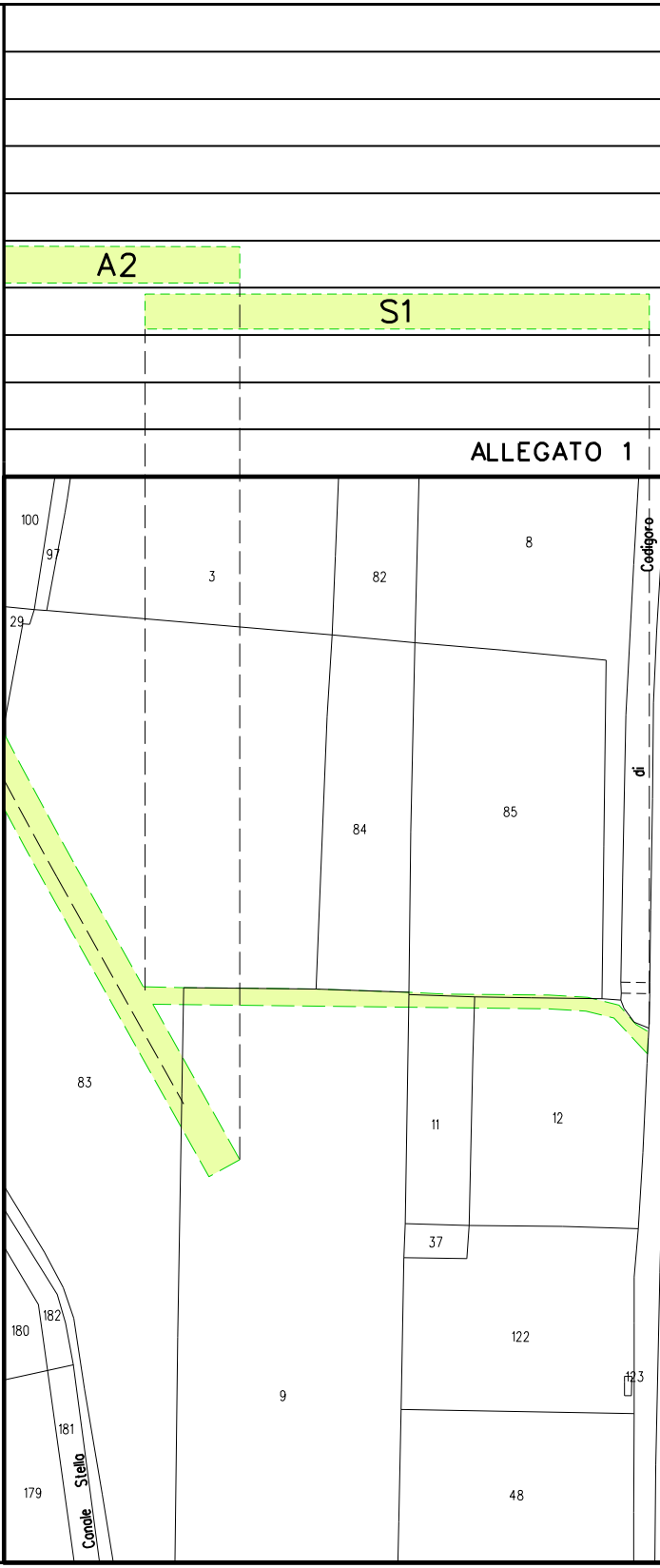
A2
S1
ALLEGATO 1
100
97
29
3
82
8
Codigoro
di
84
85
83
11
12
37
180
182
122
123
9
181
179
Canale Stella
48

ALLEGATO 2

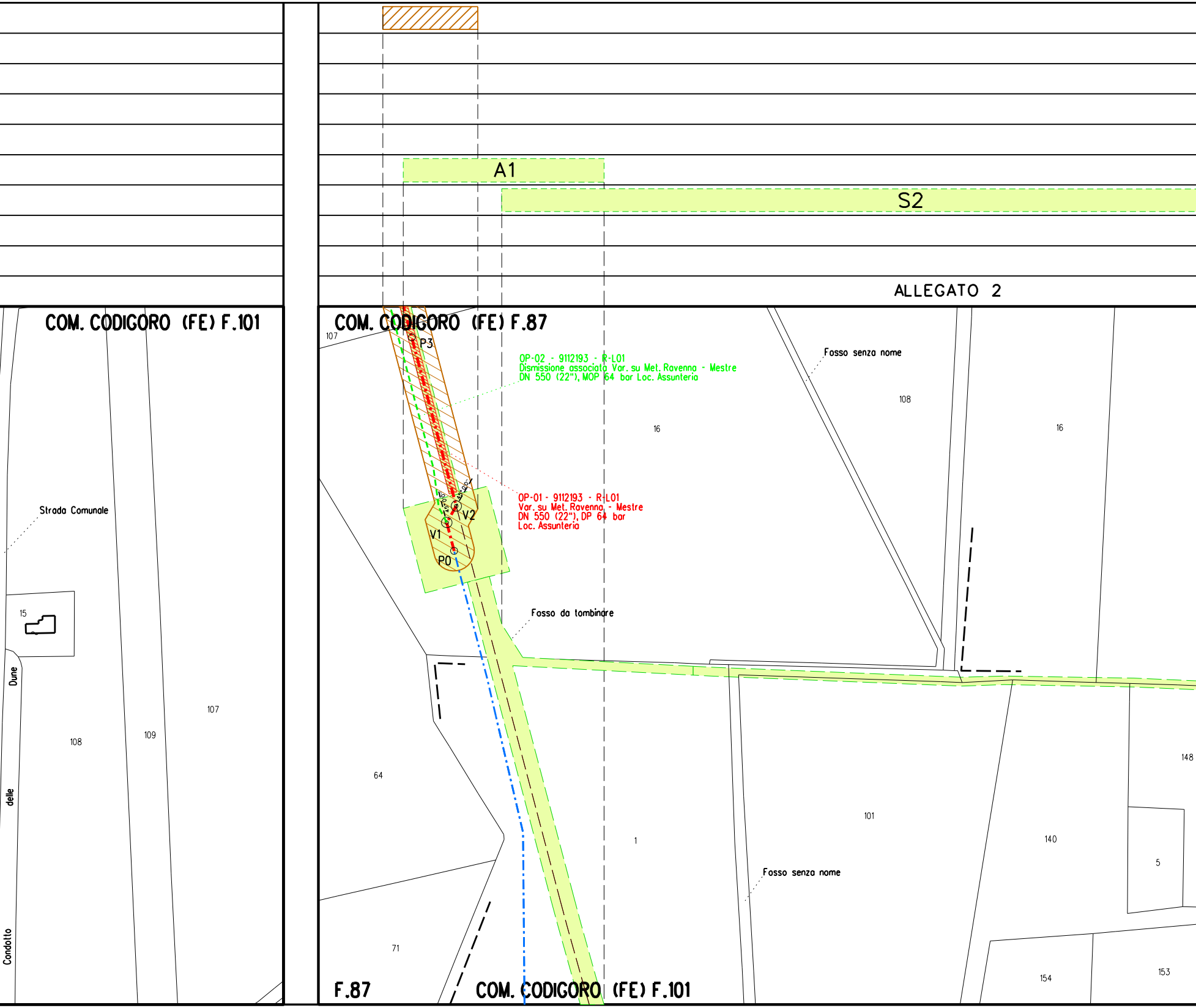
A1
S2
COM. CODIGORO (FE) F.101
COM. CODIGORO (FE) F.87
107
P3
OP-02 - 9112193 - R-L01
Dismissione associata Var. su Met. Ravenna - Mestre
DN 550 (22"), MOP 64 bar Loc. Assunteria
Fosso senza nome
108
16
16
OP-01 - 9112193 - R-L01
Var. su Met. Ravenna - Mestre
DN 550 (22"), DP 64 bar
Loc. Assunteria
V2
V1
P0
Strada Comunale
15
Fosso da tombinare
Dune
delle
Condotto
108
109
107
64
1
101
140
148
5
Fosso senza nome
71
154
153
F.87
COM. CODIGORO (FE) F.101

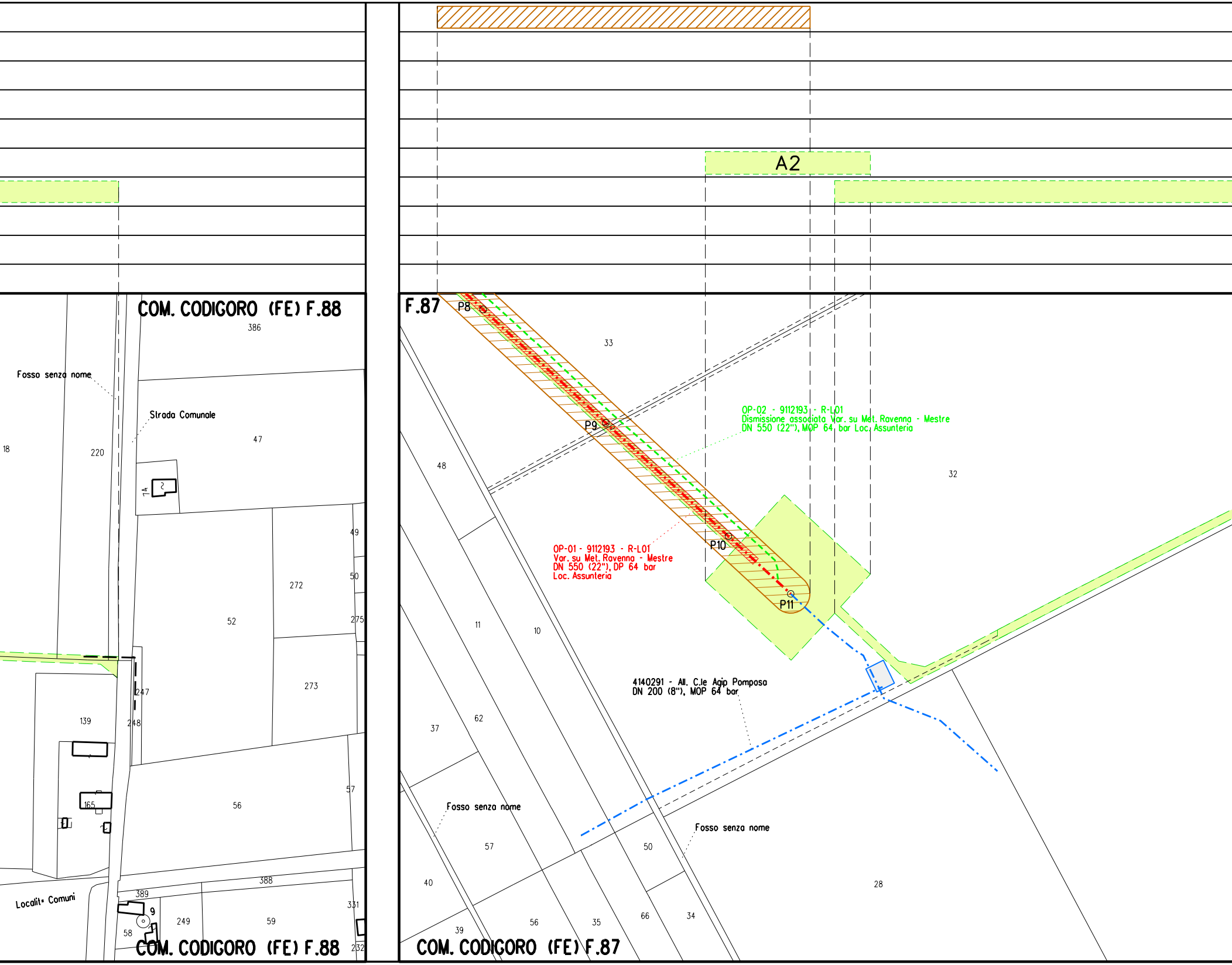
A2
COM. CODIGORO (FE) F.88
386
Fosso senza nome
Strada Comunale
47
18
220
14
2
49
50
272
52
275
273
247
139
248
57
165
56
388
389
9
331
Località Comuni
58
249
59
232
COM. CODIGORO (FE) F.88
F.87
P8
33
P9
OP-02 - 9112193 - R-L01
Dismissione associata Var. su Met. Ravenna - Mestre
DN 550 (22"), MOP 64 bar Loc. Assunteria
48
32
OP-01 - 9112193 - R-L01
Var. su Met. Ravenna - Mestre
DN 550 (22"), DP 64 bar
Loc. Assunteria
P10
P11
11
10
4140291 - All. C.le Agip Pomposa
DN 200 (8"), MOP 64 bar
37
62
Fosso senza nome
Fosso senza nome
57
50
40
28
39
56
35
66
34
COM. CODIGORO (FE) F.87

S3

ALLEGATO 3

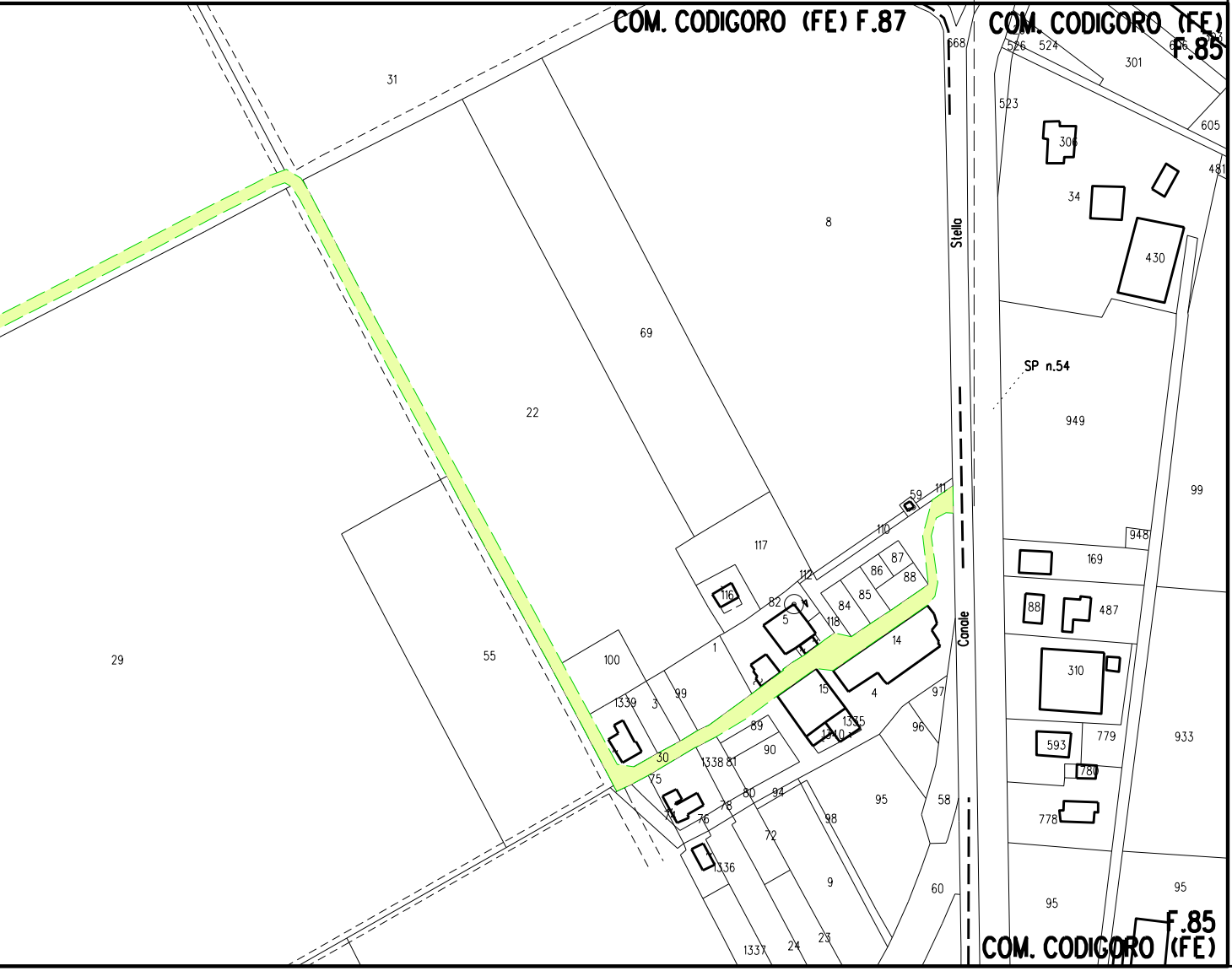

COM. CODIGORO (FE) F.87
COM. CODIGORO (FE) F.85
COM. CODIGORO (FE) F.85
Stella
Canale
SP n.54
31
8
69
22
29
55
117
116
100
1339
3
99
1
82
5
112
110
59
111
87
86
88
85
84
118
14
15
4
1335
1340
89
90
30
1338
81
75
74
76
78
80
94
98
95
58
97
96
72
9
1336
1337
24
23
60
568
526
524
301
523
605
481
306
34
430
949
948
169
88
487
310
593
779
780
778
99
933
95
95

LEGENDA

11.5 / 11.5 ▨	Fascia di vincolo preordinato all'esproprio coincidente con la fascia di servitu'
A	Ampliamento impianto esistente
S	Strade di accesso definitivo
S	Strade di accesso definitivo da adeguare
🟩	Aree di occupazione temporanea
A	Allargamenti in corrispondenza di fiumi/infrastrutture esistenti
S	Strade di accesso provvisorio
P	Piazzole provvisorie per i materiali
🟨	Aree impianti stacco-terminale in progetto
▨	Area per mascheramento impianti
Mn	Manufatti in progetto

SIMBOLI DI LINEA

-·-·-·	Metanodotti in progetto
-·▨·-	Gallerie, Tunnel, Mini-Microtunnel, Raise Boring e T.O.C.
-·-·-·	Metanodotto da dismettere
-·-·-·	Metanodotti in esercizio
— — —	Metanodotti in progetto in altre opere
— — —	Met. da dismettere in altre opere
-·-·-·	Sottoservizi esistenti
⊙ Vn	Vertice
○ Pn	Picchetto

(v.p.e.)

Il presente disegno e' di proprieta' aziendale - La societa' tutelera' i propri diritti a termine di legge.

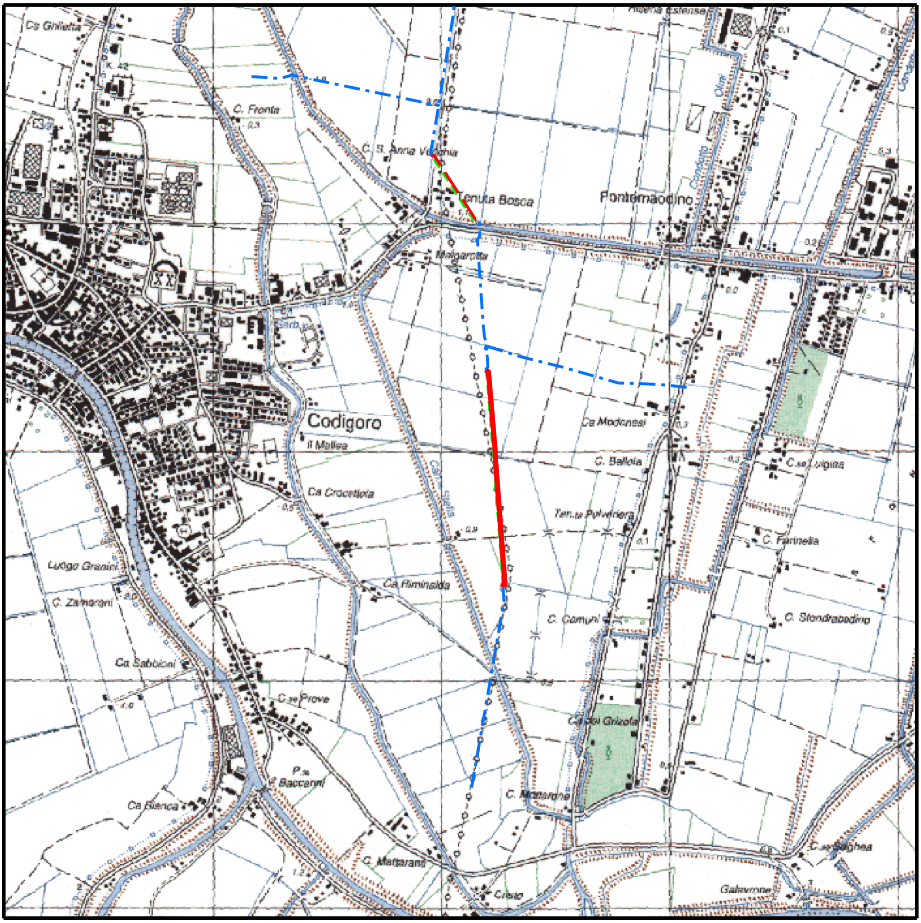

Ca Ghiletta
C. Fronte
C. S. Anna Vecchia
Tenuta Bosca
Pontemaodino
Malgarotta
Codigoro
Il Mallea
Ca Crocetiola
Ca Modonesi
C. Ballola
Ten.ta Polveriera
C. Farinella
C. Camuri
Ca Riminalda
Luogo Granini
C. Zamorani
Ca Sabbioni
Ca Prove
P.te Baccanni
Ca Bianca
C. Mattarani
Cristo

COROGRAFIA **SCALA 1:25.000**

Dott. Ing. PAOLO ZANNIER

00	13-07-20	EMISSIONE	SUIGI	ROSSI	SANTILLO
Rev.	Data	Descrizione	Disegn.	Contr.	Approv.

Proprietario snam

Progettista Enereco

Disegno 19029-9112193-PG-VPE2000-101

Variante su Met. Ravenna-Mestre
DN 550 (22”), DP 64 bar
Loc. Assunteria

Revisione 00

Comm. NR/19029/R-L01

Cod.tec. 9112193

PLANIMETRIA catastale con VPE

Scala 1:2000

N. Rif. 03861-PPL-DW-101-015 FILE NAME: 19029-9112193-PG-VPE2000-101_00.dgn